

Picos de Europa irteera

Salida a Picos de Europa



☛ Data /Fecha: 2022ko irailak 24-25 / 24-25 de septiembre de 2022

☛ Prezioa / Precio: garraioa (busa eta teleferikoa), aterpea eta pentsio erdia barne.
Incluye transporte (bus y teleférico), albergue y media pensión.

- Federatuak eta Besaideko bazkideak / Federados y socios/as de Besaide: 60 €
- Federatuak eta Besaideko ez bazkideak / Federados y no socios/as de Besaide: 65 €
- Federatu gabeei aseguruua egingo zaie. 6 €-ko gainkostuarekin /
A los no federados se les hará un seguro con un sobrecoste de 6 €.

☛ Izen-emate epea / Plazo de inscripción: irailaren 7an eta 14an Besaideko bulegoan, 19:30etatik 20:30etara. Plaza mugatuak: 32 pertsona. Transferentzia eginez gero, “kontzeptuan” mendizalearen izen-abizena adierazi, mesedez / / / El 7 y el 14 de septiembre, en la oficina de Besaide, de 19:30 a 20:30 horas. Plazas limitadas: 32 personas. Si se hace transferencia, anotar en el “concepto” el nombre y apellido del/la montañero/a. Besaideko telefona / teléfono de Besaide: 943 77 30 66.

LABORAL KUTXA / CAJA LABORAL: ES23 -3035-0001-51-0010000193

KUTXABANK / KUTXABANK: ES39-2095-5055-53-1061009519

☛ Programa:

• Irailak 24 /24 de septiembre: Fuente Dé - Peña Vieja - Fuente Dé

- 5:00etan / h.: irteera Zalduspeko autobus geltokitik (Arrasate).
Salida desde la estación de autobuses de Zalduspe (Arrasate).
- 9:00etan / h.: Fuente Dé-ra iristen gara.
Llegamos a Fuente Dé.
- 10:00etan/ h.: teleferikoa hartzen dugu.
Cogemos el teleférico.
- 10:15etan /h.: El Cabletik mendi-irteeraren hasiera.
Comienzo de la salida montañera desde El Cable.
- 16:15etan/ h. : Fuente Dé-ra iristen gara.
Llegamos a Fuente Dé.
- 16:35etan /h.: Aterpera abiatzen gara (*La Cabaña*, La Molina, Potes-etik oso gertu).
Nos dirigimos al albergue (*La Cabaña*, La Molina, muy cerca de Potes).
- 17:05etan /h.: aterpera iristen gara.
Llegamos al albergue.

- 18:30etatik-21:00etara / de 18:30 a 21:00 h. : Potesera goaz turismoa egitera.
Vamos a Potes a hacer turismo.
- 21:00etan /h: afaria.
Cena.
- Irailak 25 /25 de septiembre: Espinama – Cumbres Avenas - Espinama
- 7:30etan / h.: gosaria.
Desayuno.
- 8:30etan / h.: irteera Espinamara autobusez joateko.
Salida para ir a Espinama en autobús.
- 8:55etan / h.: Espinamara iristen gara.
Llegamos a Espinama.
- 9:10etan /h.: mendi-irteeraren hasiera.
Comienzo de la salida montañera.
- 17:10etan /h.: Espinamara iristen gara.
Llegamos a Espinama.
- 17:30etan/ h.: irteera Arrasaterantz (tarte 45 min.-ko atsedena).
Salida hacia Arrasate (parada intermedia de 45 min.).
- 22:10etan /h.: Zalduspera iristen gara.
Llegamos a Zalduspe.



Oharrak / Avisos:

- Federatuta egotea derrigorrezkoa da. Federatuta ez daudenei asteburu horretarako aseguruia egingo zaie. Horretarako datu pertsonalak Besaideko bulegoan jakinarazi behar dira aldez aurretik.

Es obligatorio estar federado. A las personas no federadas se les hará un seguro para ese fin de semana. Para ello hay que hacerle saber a la oficina de Besaide los datos personales con antelación.

- 2 egunetarako bazkaria eraman behar da. Ez da beharrezkoa izarak eta toaila eramatea aterperako.

Hay que llevar comida para los 2 días. No es necesario llevar sábanas ni toalla para el albergue.

- *Whatsapp* taldea sortuko da parte-hartzaileekin informazioa elkartrukatzeko.

Se creará grupo de *Whatsapp* con los participantes para intercambiar información.

IRAILAK 24, AFARIA - - - 24 DE SEPTIEMBRE, CENA



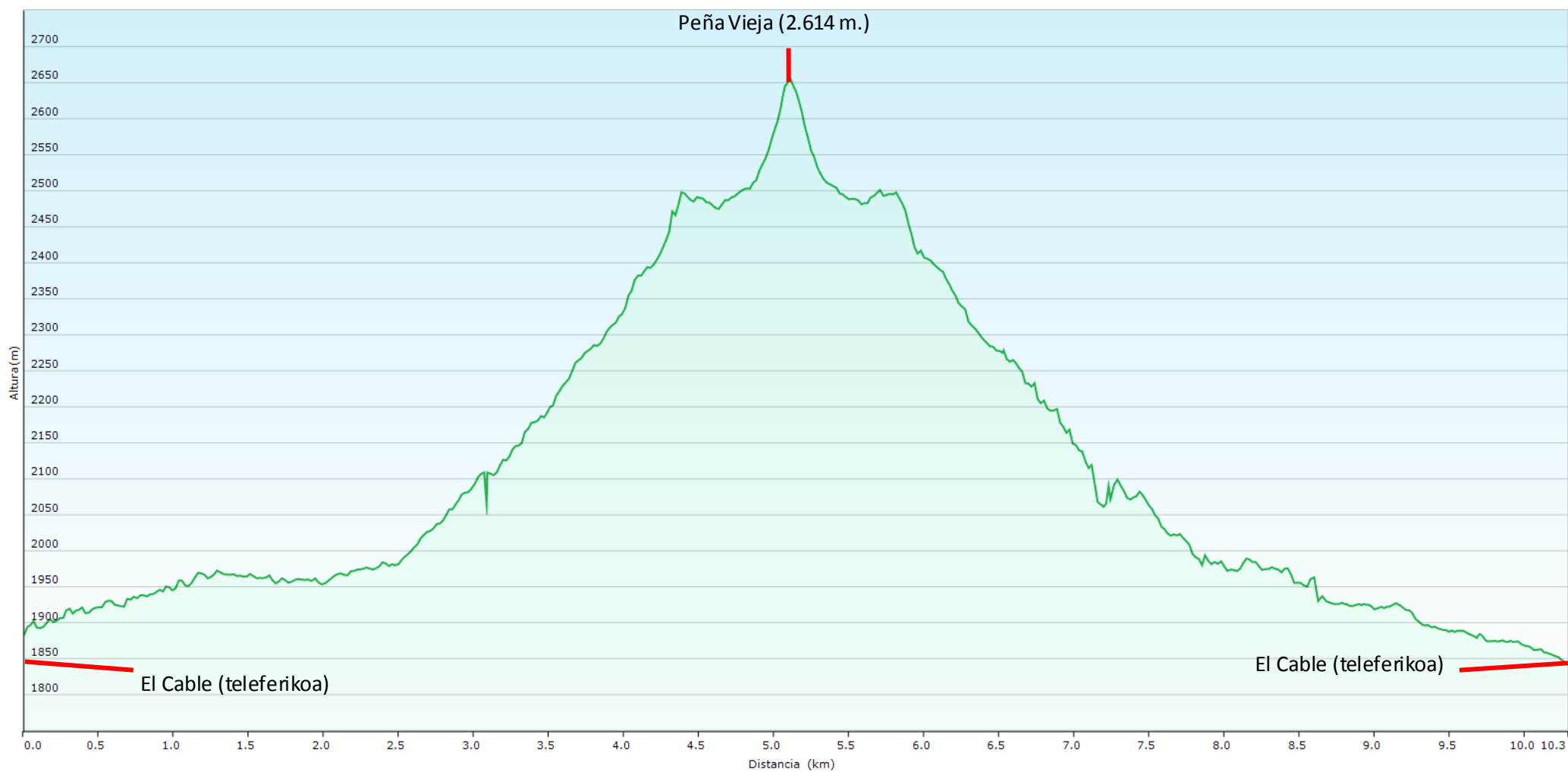
IRAILAK 25, GOSARIA - - - 25 DE SEPTIEMBRE, DESAYUNO



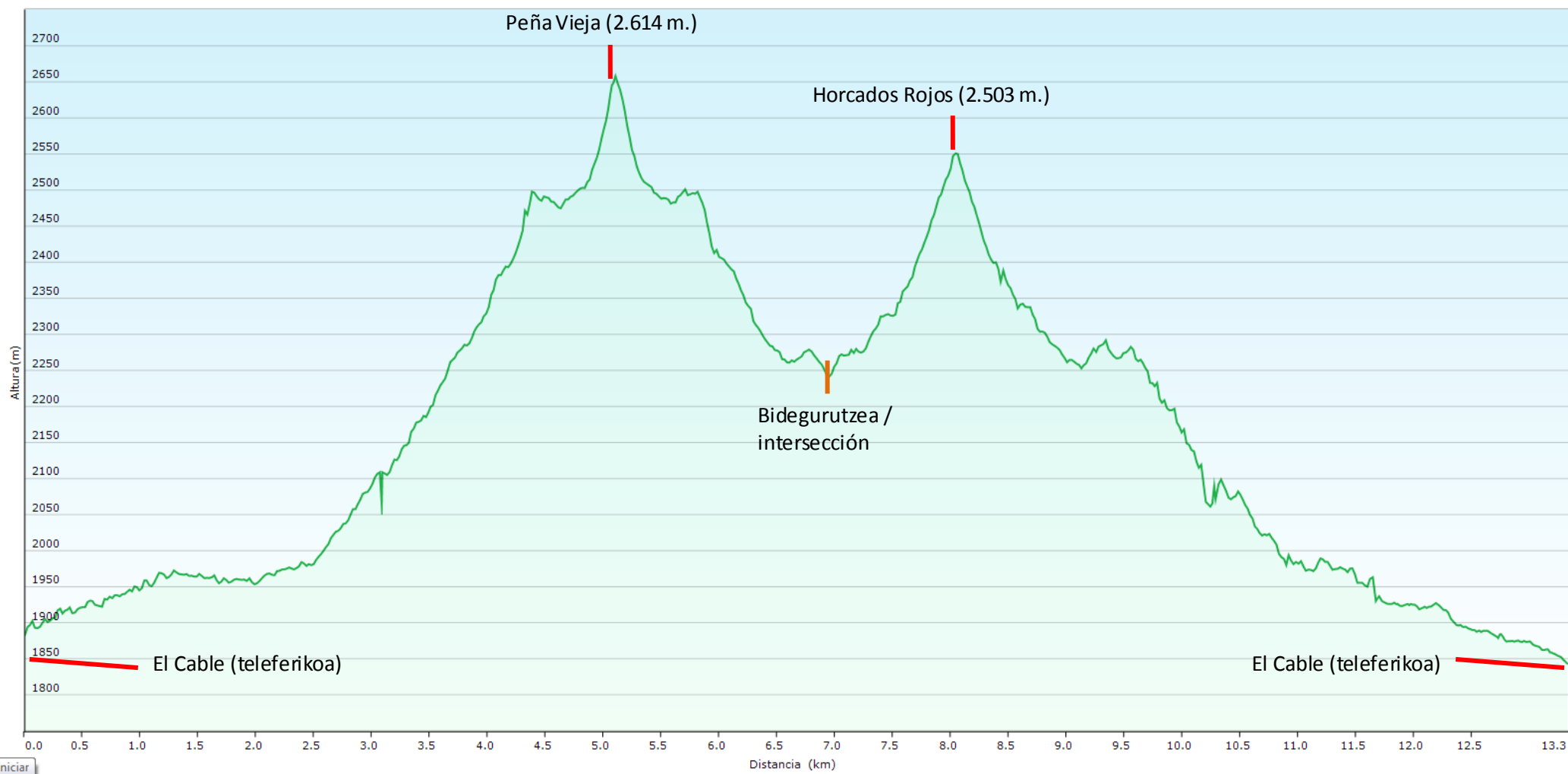
Irailak 24 / 24 de septiembre: El Cable (Fuente Dé) - Peña Vieja – El Cable (Fuente Dé)

Luzera / longitud: 10,3 km.

Desnibel positiboa / desnivel positivo: 791 m.



Horcados Rojos tontorrera igotzen bada, 3 km.-ko luzera gehitu behar zaio aurreko ibilbideari eta 300 m.-ko desnibel positiboa. Si se sube a la cumbre de Horcados Rojos, hay que añadirle 3 km. de longitud al recorrido anterior y 300 m. de desnivel positivo.



Irailak 25 / 25 de septiembre: Espinama – Cumbres Avenas – Espinama

Luzera / longitud: 16,3 km.

Desnibel positiboa / desnivel positivo: 1.050 m.

Joracón de la Miel

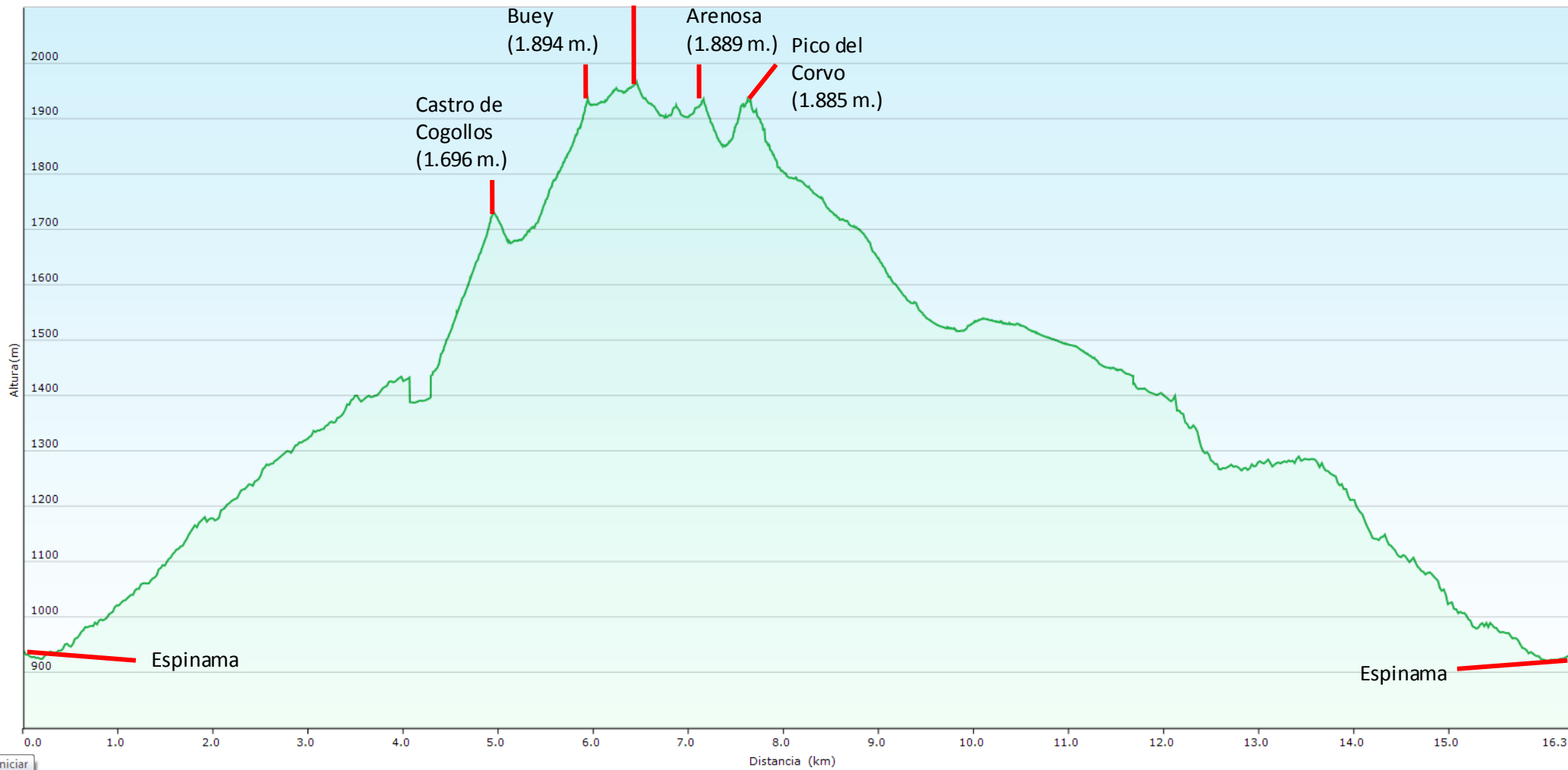
Pico del (1.925 m.) Pico Canal

Buey (1.894 m.)

Arenosa (1.889 m.)

Pico del Corvo (1.885 m.)

Castro de Cogollos (1.696 m.)



B plana, eguraldi txarra izanez gero // Plan B en caso de mal tiempo meteorológico

Irailak 24 / 24 de septiembre: Potes-Porcieda-Potes

Luzera / longitud: 10,4 km.

Desnibel positiboa / desnivel positivo: 360 m.



Irailak 25 / 25 de septiembre: Camping San Pelayo-Cabezo Castillo-Monte Subiedes-Los Llanos-Camaleño-Camping

Luzera / longitud: 12,8 km.

Desnibel positiboa / desnivel positivo: 637 m.



Irailak 25 / 25 de septiembre: Los Llanos - Monte Subiedes - Los Llanos

Luzera / longitud: 10,2 km.

Desnivel positiboa / desnivel positivo: 433 m.

- Ibilbide motzagoa, Cabezo Castillo tontorra zapaldu gabe.
- Recorrido más corto, sin pisar la cumbre de Cabezo Castillo.

